



**КОМИТЕТ ИМУЩЕСТВЕННЫХ ОТНОШЕНИЙ
АДМИНИСТРАЦИИ ПЕРМСКОГО МУНИЦИПАЛЬНОГО ОКРУГА**

РЕШЕНИЕ

о размещении объектов № 3071

Пермский край
Пермский округ

07.11.2023

Комитет имущественных отношений администрации Пермского муниципального округа разрешает Акционерному обществу «Газпром газораспределение Пермь» (ИНН 5902183841, ОГРН 2125902017723, почтовый адрес: 614000, г. Пермь, ул. Петропавловская, 43)

размещение объекта «газопровод давлением до 1,2 Мпа, для размещения которого не требуется разрешения на строительство»

на землях государственная собственность на которые не разграничена и муниципальная собственность

на срок 1 год.

Местоположение: Пермский край, Пермский муниципальный округ, д. Большое Савино, пер. Гляденовский, уч. № 5/1.

Приложение: схема предполагаемых к использованию земель или части земельного участка.

Особые условия использования:

1. При размещении объекта учесть параметры ширины проезда улично-дорожной сети, во избежание сужения полосы отвода дороги.
2. Получение разрешения на производство земляных работ.

Заместитель председателя комитета



М.В. Королева

Схема предполагаемых к использованию земель или части земельного участка

Объект: Газопровод давлением до 1,2 Мпа, для размещения которого не требуется разрешения на строительство

Местоположение: расположенных по адресу: Пермский край, м.о. Пермский, д. Большое Савино, пер. Гляденовский, уч. № 5/1

Площадь земель или части земельного участка, кв.м.: 101

Категория земель: земли населенных пунктов

Вид разрешенного использования: -

Описание границ смежных землепользователей:

От точки н1 до точки н3 - земельный участок с кадастровым номером 59:32:1760001:525


От точки н3 до точки н4 - земельный участок с кадастровым номером 59:32:0000000:15797


От точки н4 до точки н5 - земельный участок с кадастровым номером 59:32:1760001:1337

От точки н5 до точки н6 - земельный участок с кадастровым номером 59:32:1760001:1180

От точки н6 до точки н8 - земельный участок с кадастровым номером 59:32:1760001:1337

От точки н8 до точки н1 - земельный участок с кадастровым номером 59:32:0000000:15797

 :525 - границы и номер земельного участка, сведения о которых внесены в ЕГРН

 :937 - границы и номер объекта капитального строительства, сведения о которых внесены в ЕГРН

— - граница кадастрового квартала

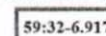
Каталог координат, м

№ точки границы	X	Y
н1	508784.46	2218051.23
н2	508783.45	2218052.74
н3	508778.71	2218049.98
н4	508774.80	2218044.39
н5	508766.95	2218033.20
н6	508768.63	2218029.15
н7	508770.22	2218030.85
н8	508776.99	2218040.54
н1	508784.46	2218051.23

Условные обозначения:



- предполагаемый участок земель, на которых планируется размещение объекта



- зоны с особыми условиями использования территории, сведения о которых внесены в ЕГРН

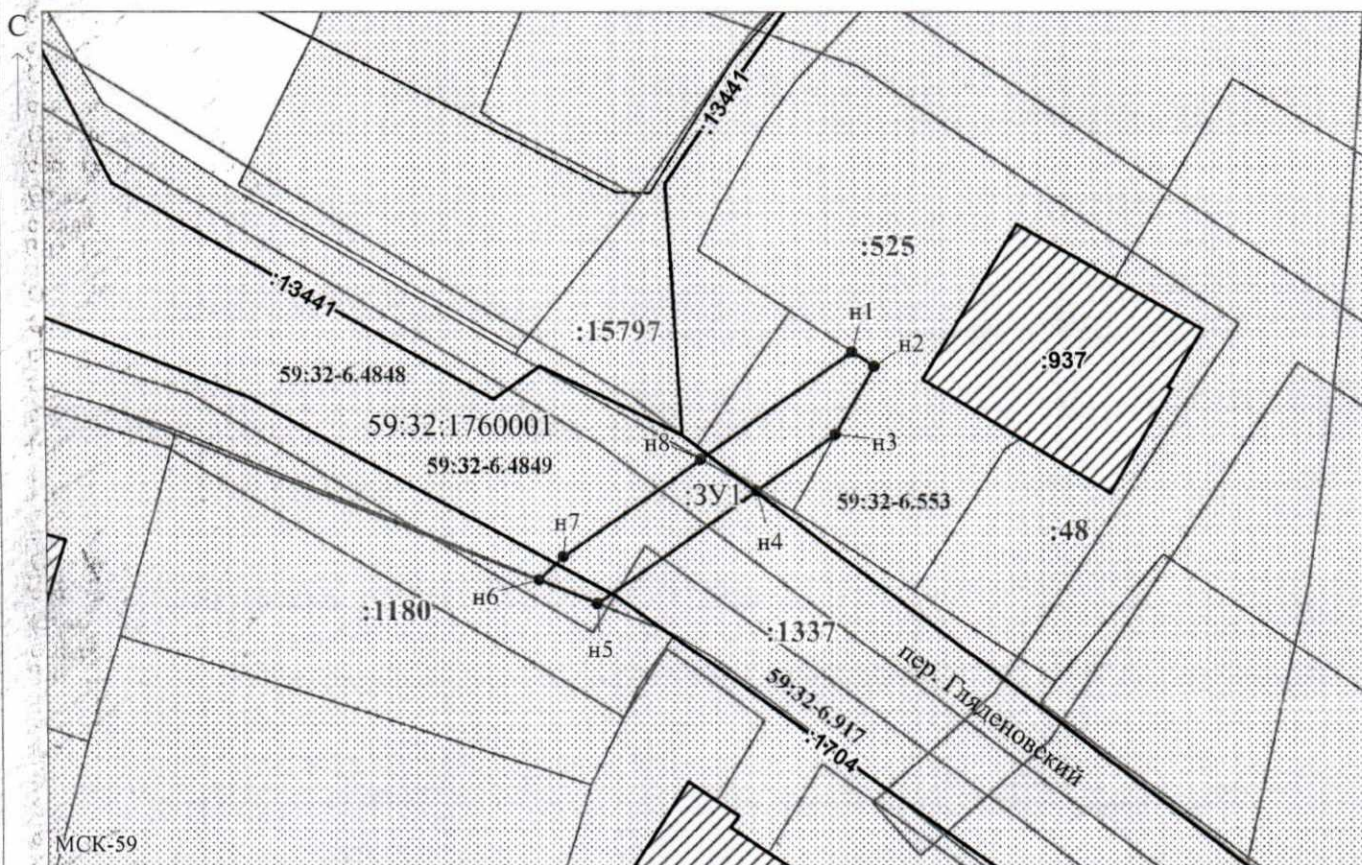
:3У1

- обозначение запрашиваемого земельного участка

• н1

- характерная точка границ земель или части земельного участка

59:32:1760001 - номер кадастрового квартала



Масштаб 1:500

Заявитель: _____ / Егошина И.В.
 МП (подпись, расшифровка подписи)

(для юридических лиц
и индивидуальных предпринимателей)